

LEGENDA:

- granica istniejącego pasa drogowego
- linie rozgraniczające inwestycji drogowej (ZRID)
- proj. oś drogi
- proj. krawężnik betonowy
- proj.opornik bet. zatopiony
- proj. kraweżnik najazdowy
- proj. obrzeże bet.
- proj. krawędź jezdni
- proj. krawędź korony drogi/krawędź pobocza
- proj. jezdnia o nawierzchni asfaltowej
- proj. ścieżka pieszo-rowerowa
- proj. zjazdy o naw. z kostki bet.
- proj. chodniki/pas techniczny z kostki bet.
- proj. zieleniec
- proj. rowy bezoodpływowe
- proj. przepust fi400mm z rur HDPE z prefabrykowanymi bet. ściankiami czołowymi

Inwestor:	Zleceniodawca dokumentacji:
Zarząd Województwa Mazowieckiego ul. Jagiellońska 26, 03-719 Warszawa w imieniu i na rzecz, Wlonego dzieła **Mazowieckiego Zarządu Dróg Wojewódzkich w Warszawie** ul.Modzelewska 14 00-048 Warszawa	Gmina Jadów ul. Jana Pawła II 17 05-280 Jadów
Jednostka projektowa:	
	JPPC Polska sp. z o.o. ul. B. Czecha 36 04-555 Warszawa tel. +48 22 460 42 21 biuro@jppc.pl www.jppc.pl
Branża: drogi	Zadanie/Obiekt: **Rozbudowa drogi wojewódzkiej nr 636 na odcinku od km ok. 19+300 (w m. Wólenki) do km 20+500 (w m. Jadów), na terenie gminy Jadów w zakresie budowy ścieżki pieszo-rowerowej oraz budowy i przebudowy niezbędnej infrastruktury technicznej**
Nr tomu: -	
Data mscd: 15.03.2023	
Stadium: KP	Temat opracowania: KONCEPCJA PROJEKTOWA
Nr zlec.: 2023_007	
Numer umowy: -	Tytuł rysunku: PLAN SYTUACYJNY wariant II
Kod CPV: 71320000-7	
Stanowisko	Imię i nazwisko / Uprawnienia / Podpis
Projektant	mgr inż. Paweł Ciechanowicz / MAZ/0390/POOD/08
Data opracowania: 27.02.2023	Skala: 1:500 / Nr rys.: 2.13

2023_007_KP_02_Syt_RAMKI_wIl.dgn Default 17.03.2023 11:51:27

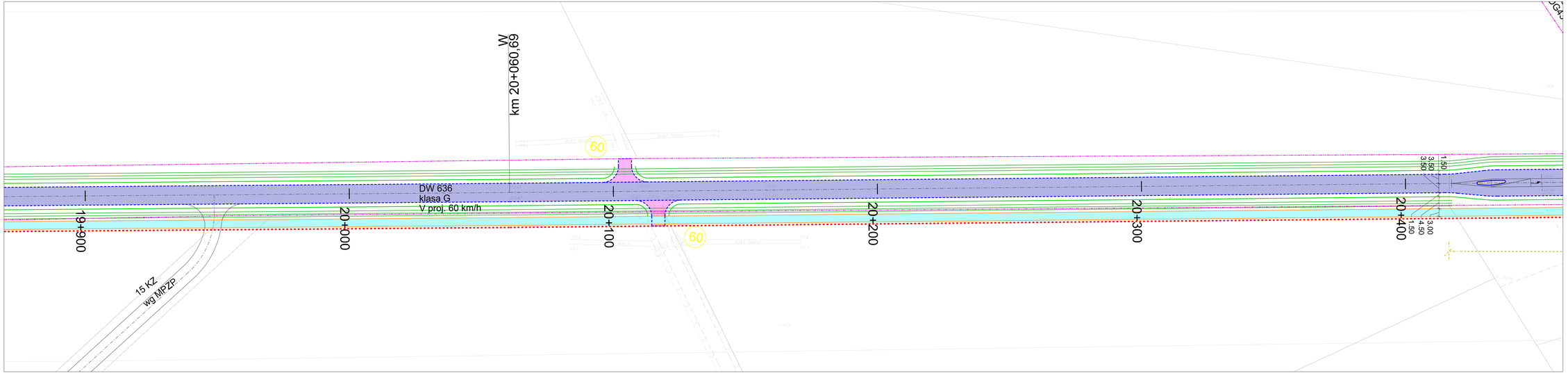

Inwestor: Zarząd Województwa Mazowieckiego ul. Jagiellońska 26, 03-719 Warszawa w imieniu i na rzecz Mirosława Gliwa Mazowieckiego Zarządu Dróg Wojewódzkich w Warszawie ul. Mazowiecka 14 00-048 Warszawa	Zwrotpisy dokumentacji: Gmina Jadów ul. Józefa Piwnik B 17 05-280 Jadów
Jednostka projektowa: JPPC Polska sp. z o.o. ul. B. Czecha 36 04-555 Warszawa tel. +48 22 692 42 31 biuro@jppc.pl www.jppc.pl	
Branża: drogi	Załącznik/Dział: **Rozbudowa drogi wojewódzkiej nr 636 na odcinku od km ok. 19+350 (w m. Nowiki) do km 20+350 (w m. Jadów), na terenie gminy Jadów, w zakresie budowy ścieżki pieszo-rowerowej oraz budowy i przebudowy niezbędnej infrastruktury technicznej**
Nr tomu: -	
Data mecz: 15.03.2023	
Stadium: KP	Temat opracowania: KONCEPCJA PROJEKTOWA
Nr arch: 2023_007	
Numer umowy: -	Tytuł rysunku: PLAN SYTUACYJNY wariant II
Kod CPV: 71320000-7	
Stanowisko	Imię i nazwisko / Uprawnienia / Podpis
Projektant	mgr inż. Paweł Ciechanowicz / MAZ/0350/POOD/08
Data opracowania: 27.02.2023	Skala: 1:500 / Nr rys.: 2.14

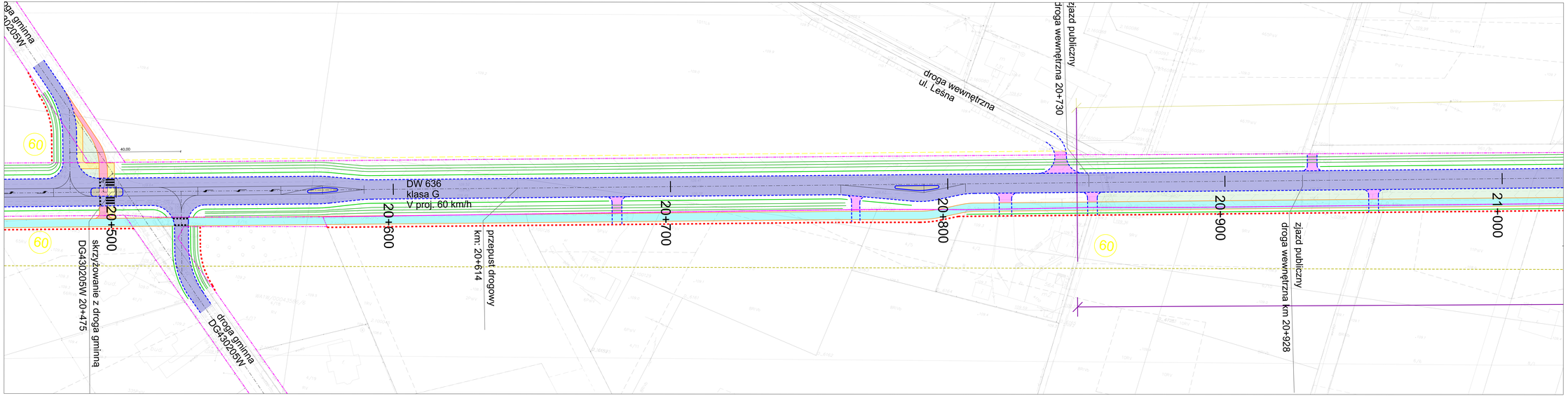

Inwestor:		Zleceniodawca dokumentacji:	
Zarząd Województwa Mazowieckiego ul. Jagiellońska 26, 03-719 Warszawa w imieniu i na rzecz, Wdrogo dzielnicy Mazowieckiego Zarząd Dróg Wojewódzkich w Warszawie ul. Wiszniewska 14 00-048 Warszawa		Gmina Jadów ul. Jana Pawła II 17 05-280 Jadów	
Jednostka projektowa:		JPPC. Polska sp. z o.o. ul. B. Czecha 36 04-555 Warszawa tel.: +48 22 460 42 31 biuro@jppc.pl www.jppc.pl	
Branża: drogi	Zadanie/Obiekt: **Rozbudowa drogi wojewódzkiej nr 636 na odcinku od km ok. 19+300 (w m. Wojenki) do km 20+300 (w m. Jadów), na terenie gminy Jadów w zakresie drogowej części pieszo-rowerowej oraz budowy i przebudowy niezbędnej infrastruktury technicznej**		
Nr kolizji: -			
Data mapy: 15.02.2023			
Stadium: KP	Temat opracowania: KONCEPCJA PROJEKTOWA		
Nr zlec.: 2023_007			
Numer umowy: -	Tytuł rysunku: PLAN SYTUACYJNY wariant II		
Kod CPV: 71320000-7			
Stanowisko:	Imię i nazwisko:	Uprawnienia:	Podpis:
Projektant	mgr inż. Paweł Ciechanowicz	MAZ/0390/POOD/08	
Data opracowania: 27.02.2023	Skala: 1:500	Nr rys.: 2.15	

2023_007_KP_02_Syt_RAMKI_wII.dgn Default 17.03.2023 11:53:01

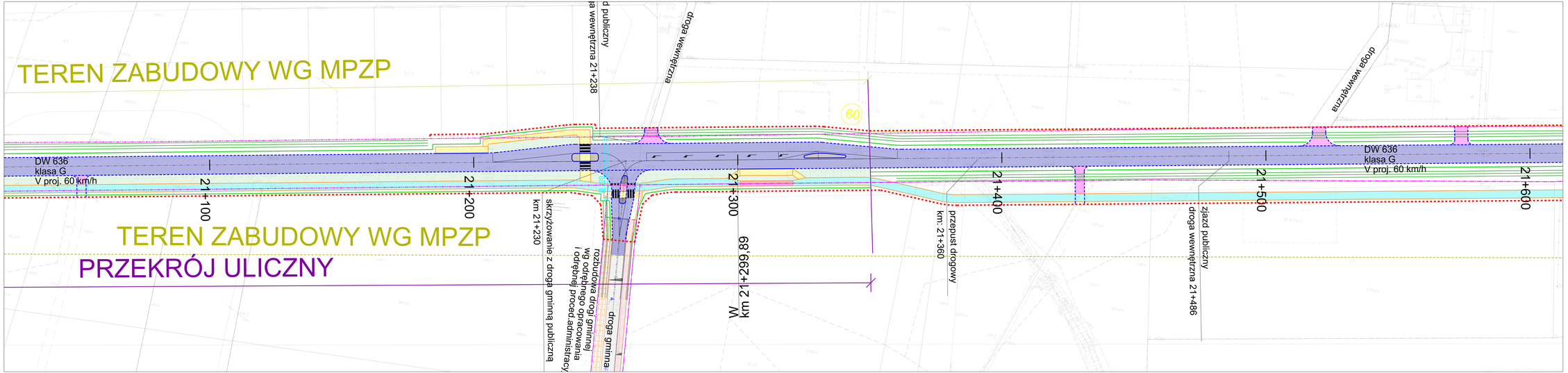

Inwestor: Zarząd Województwa Mazowieckiego ul. Jagiellońska 26, 03-719 Warszawa w imieniu i na rzecz Mazowieckiej Jednostki Wojewódzkiej Generalnej Dyrekcji Dróg Wojewódzkich w Warszawie ul. Mazowiecka 14 00-048 Warszawa	Zwrócony dokumentację: Gmina Jadów ul. Józefa Piłsudskiego 17 05-250 Jadów
Jednostka projektowa: JPPC Polska sp. z o.o. ul. B. Czecha 36 04-555 Warszawa tel. +48 22 612 42 21 biuro@jppc.pl www.jppc.pl	
Branża: drogi	Zadanie/Obiekt: **Rozbudowa drogi wojewódzkiej nr 636 na odcinku od km ok. 19+350 (w m. Nowiki) do km 29+350 (w m. Jadów), na terenie gminy Jadów, w zakresie budowy ścieżki pieszo-rowerowej oraz budowy i przebudowy niezbędnej infrastruktury technicznej**
Nr tomu: -	
Data mapy: 15.03.2023	
Stadium: KP	Temat opracowania: KONCEPCJA PROJEKTOWA
Nr arch: 2023_007	
Numer umowy: -	Tytuł rysunku: PLAN SYTUACYJNY wariant II
Kod CPV: 71320000-7	
Stanowisko:	Imię i nazwisko: / Uprawnienia: / Podpis:
Projektant	mgr inż. Paweł Ciechanowicz MAZ/0350/POOD/08
Data opracowania: 27.02.2023	Skala: 1:500 Nr rys.: 2.16

2023_007_KP_02_Syt_RAMKI_wII.dgn Default 17.03.2023 12:02:33

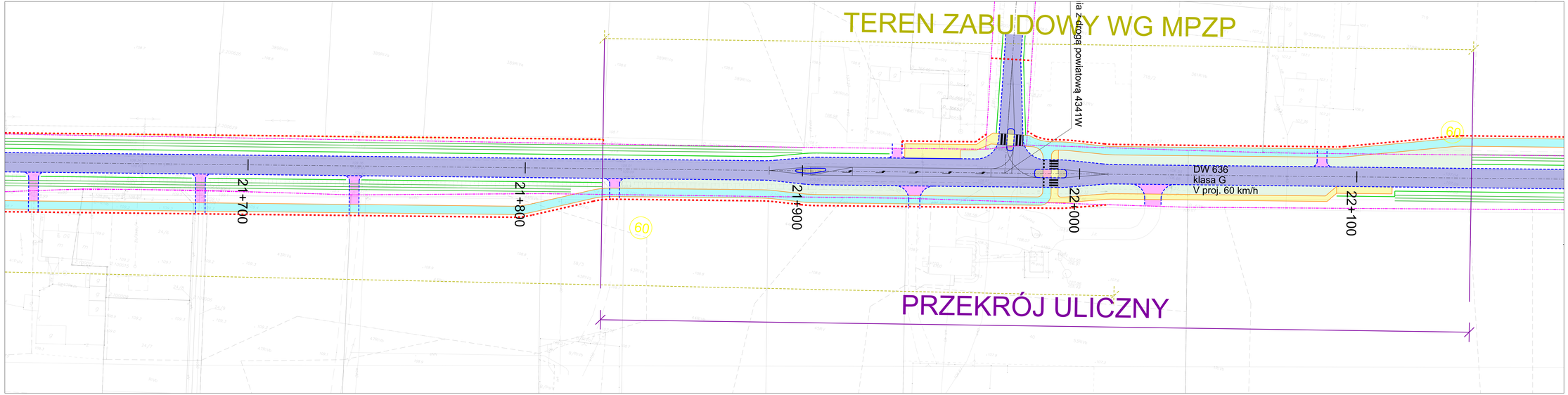

Inwestor:	Zwrotnik dokumentacji:
Zarząd Województwa Mazowieckiego ul. Jagiellońska 26, 03-719 Warszawa w imieniu i na rzecz: Wójt Gminy Jadów **Oddział Zarządu Dróg Wojewódzkich w Warszawie** ul. Mazowiecka 14 00-048 Warszawa	Gmina Jadów ul. Jana Pawła II 17 05-280 Jadów
Jednostka projektowa:	JPPC Polska sp. z o.o. ul. B. Czecha 36 04-035 Warszawa tel.: +48 22 682 42 31 biuro@jppc.pl www.jppc.pl
Branża: drogi	Zadanie/Obiekt: **Rozbudowa drogi wojewódzkiej nr 636 na odcinku od km ok. 19+300 (w m. Nowinki) do km 26+380 (w m. Jadów), na terenie gminy Jadów, w zakresie budowy ścieżki pieszo-rowerowej oraz budowy i przebudowy niezbędnej infrastruktury technicznej**
Nr tomu: -	
Data revizji: 15.03.2023	
Stadium: KP	Temat opracowania: KONCEPCJA PROJEKTOWA
Nr arch: 2023_007	
Numer umowy: -	Tytuł rysunku: PLAN SYTUACYJNY wariant II
Kod CPV: 71320000-7	

Stanowisko:	Imię i nazwisko:	Uprawnienia	Podpis
Projektant	mgr inż. Paweł Ciechanowicz	MAZ/0350/POOD/08	Projektant posiada uprawnienia budowlane w zakresie drogowym Dyrektor Oddziału Zbigniew Ciechanowicz Decyzja nr 1/2021 z dnia 04.01.2021 r.

Data opracowania:	Skala:	Nr rys.:
27.02.2023	1:500	2.17

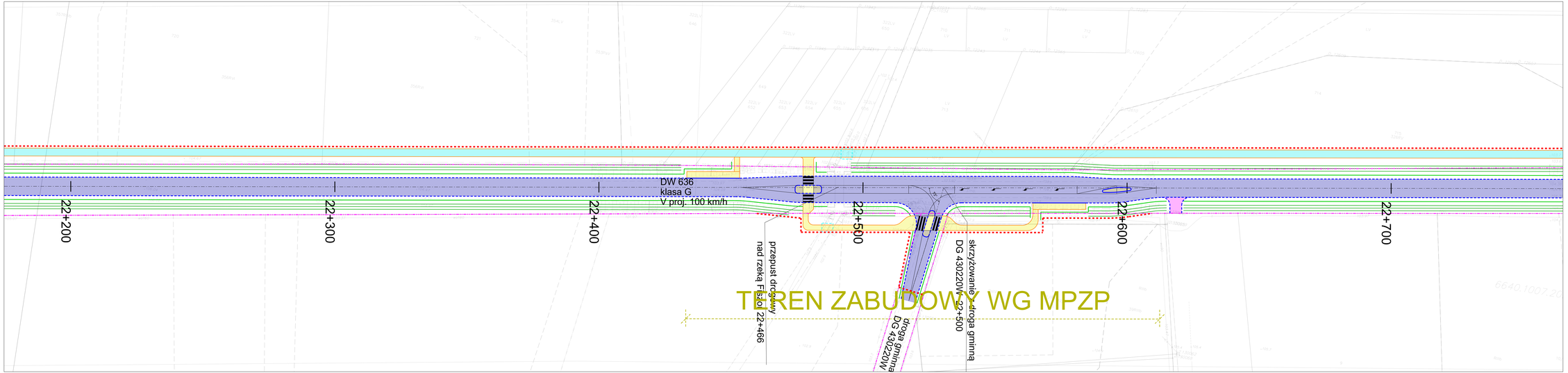

Inwestor: Zarząd Województwa Mazowieckiego ul. Jagiellońska 26, 03-719 Warszawa w imieniu i na rzecz Mirosława Gibeka Mazowieckiego Zarządu Dróg Wojewódzkich w Warszawie ul. Mazowiecka 14 00-048 Warszawa	Zwrotny dokumentacji: Gmina Jadów ul. Józefa Piłsudskiego 17 05-280 Jadów
Jednostka projektowa: JPPC Polska sp. z o.o. ul. B. Czechla 36 04-555 Warszawa tel. +48 22 612 42 31 biuro@jppc.pl www.jppc.pl	
Branża: drogi	Zadanie/Obiekt: **Rozbudowa drogi wojewódzkiej nr 636 na odcinku od km ok. 19+350 (w m. Nowiki) do km 29+380 (w m. Jadów), na terenie gminy Jadów, w zakresie budowy ścieżki pieszo-rowerowej oraz budowy i przebudowy niezbędnej infrastruktury technicznej**
Nr tomu: -	
Data rewizji: 15.03.2023	
Stadium: KP	Temat opracowania: KONCEPCJA PROJEKTOWA
Nr arch: 2023_007	
Numer umowy: -	Tytuł rysunku: PLAN SYTUACYJNY wariant II
Kod CPV: 71320000-7	
Branżowość:	Imię i nazwisko: / Uprawnienia: / Podpis:
Projektant	mgr inż. Paweł Ciechanowicz / MAZ/0350/POOD/08
Data opracowania: 27.02.2023	Skala: 1:500 / Nr rys.: 2.18

2023_007_KP_02_Syt_RAMKI_wII.dgn Default 17.03.2023 12:03:41

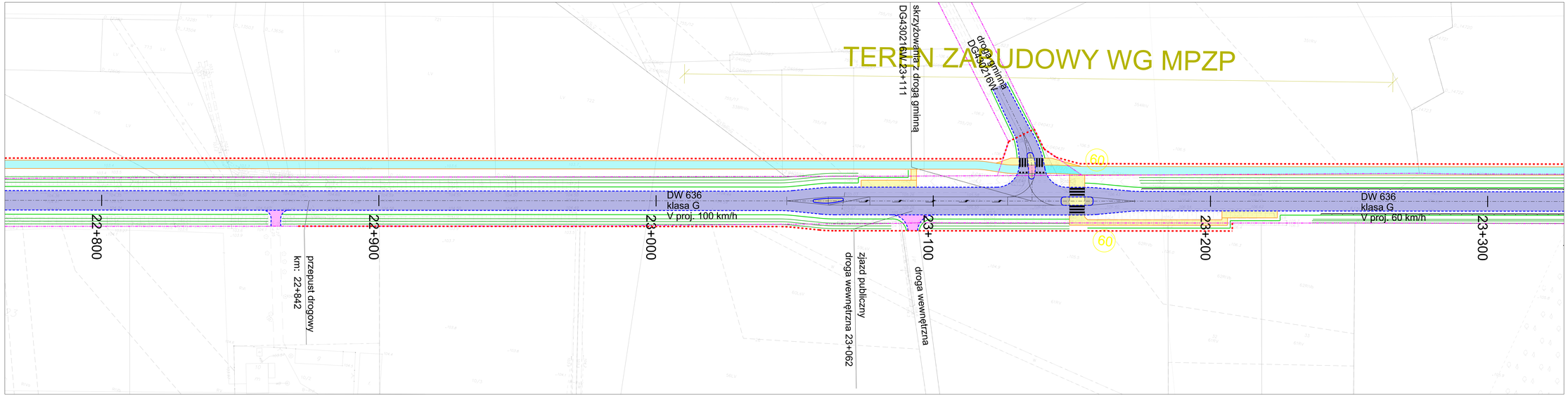

Inwestor: Zarząd Województwa Mazowieckiego ul. Jagiellońska 26, 03-719 Warszawa w imieniu i na rzecz: Mirosław Ojdana Mazowieckiego Zarządu Dróg Wojewódzkich w Warszawie ul. Maszewska 14 00-048 Warszawa	Zwiększy dokumentacja: Gmina Jadów ul. Jana Pawła II 17 05-280 Jadów
Jednostka projektowa: JPPC Polska sp. z o.o. ul. B. Czecha 36 04-035 Warszawa tel: +48 22 492 42 31 biuro@jppc.pl www.jppc.pl	
Branża: drogi	Załącznik/Obiekt: **Rozbudowa drogi wojewódzkiej nr 636 na odcinku od km ok. 19+300 (w m. Nowinki) do km 26+380 (w m. Jadów), na terenie gminy Jadów, w zakresie budowy ścieżki pieszo-rowerowej oraz budowy i przebudowy niezbędnej infrastruktury technicznej**
Nr tomu: -	
Data rewizji: 15.03.2023	
Stadium: KP	Temat opracowania: KONCEPCJA PROJEKTOWA
Nr arch: 2023_007	
Numer umowy: -	Tytuł rysunku: PLAN SYTUACYJNY wariant II
Kod CPV: 71320000-7	
Stanowisko:	Imię i nazwisko: / Uprawnienia / Podpis
Projektant	mgr inż. Paweł Ciechanowicz / MAZ/0350/POOD/08
Data opracowania: 27.02.2023	Skala: 1:500
Nr rys.: 2.19	

2023_007_KP_02_Syt_RAMKI_wII.dgn Default 17.03.2023 11:55:50

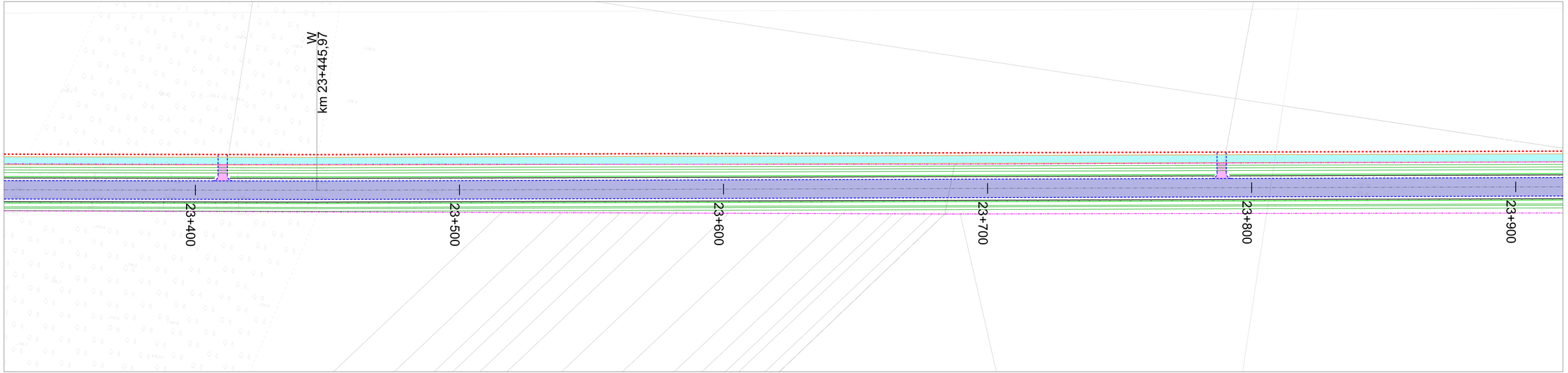

Inwestor:	Zarząd Województwa Mazowieckiego ul. Jagiellońska 26, 03-719 Warszawa w imieniu i na rzecz Wdrożenia Zlecenia Mazowieckiego Zarządu Dróg Wojewódzkich w Warszawie ul. Mazowiecka 14 00-048 Warszawa
Zwierzchni dokumentację:	Gmina Jadów ul. Józefa Piwnik B 17 05-280 Jadów
Jednostka projektowa:	JPPC Polska sp. z o.o. ul. B. Czecha 36 04-555 Warszawa tel. +48 22 692 42 31 biuro@jppc.pl www.jppc.pl
Branża: drogi	Zadanie/Obiekt: **Rozbudowa drogi wojewódzkiej nr 636 na odcinku od km ok. 19+350 (w m. Nowotki) do km 29+350 (w m. Jadów), na terenie gminy Jadów, w zakresie budowy ścieżki pieszo-rowerowej oraz budowy i przebudowy niezbędnej infrastruktury technicznej**
Nr tomu: -	
Data mecz: 15.03.2023	
Stadium: KP	Temat opracowania: KONCEPCJA PROJEKTOWA
Nr arch: 2023_007	
Numer umowy: -	Tytuł rysunku: PLAN SYTUACYJNY wariant II
Kod CPV: 71320000-7	
Stanowisko	Imię i nazwisko / Uprawnienia / Podpis
Projektant	mgr inż. Paweł Ciechanowicz / MAZ/0350/POOD/08
Data opracowania: 27.02.2023	Skala: 1:500 / Nr rys.: 2.20

2023_007_KP_02_Syt_RAMKI_wII.dgn Default 17.03.2023 12:04:50



Inwestor:	Zamawiający dokumentacji:
Zarząd Województwa Mazowieckiego ul. Jagiellońska 26, 03-719 Warszawa w imieniu i na rzecz: Wójtowi Gminy Jadów **Oddział Zarządu Dróg Wojewódzkich w Warszawie** ul. Mazowiecka 14 00-048 Warszawa	Gmina Jadów ul. Jana Pawła II 17 05-280 Jadów
Jednostka projektowa:	
	JPPC Polska sp. z o.o. ul. B. Czecha 39 04-035 Warszawa tel.: +48 22 692 42 31 email@jppc.pl www.jppc.pl
Branża: drogi	Zadanie/Obiekt: **Rozbudowa drogi wojewódzkiej nr 636 na odcinku od km ok. 19+300 (w m. Nowinki) do km 26+380 (w m. Jadów), na terenie gminy Jadów, w zakresie budowy ścieżki pieszo-rowerowej oraz budowy i przebudowy niezbędnej infrastruktury technicznej**
Nr tomu: -	
Data rewizji: 15.03.2023	
Stadium: KP	Temat opracowania: KONCEPCJA PROJEKTOWA
Nr arch: 2023_007	
Numer umowy: -	Tytuł rysunku: PLAN SYTUACYJNY wariant II
Kod CPV: 71320000-7	

Stanowisko:	Imię i nazwisko:	Uprawnienia	Podpis
Projektant	mgr inż. Paweł Ciechanowicz	MAZ/0335/POOD/08	Projektant mgr inż. Paweł Ciechanowicz upr. MAZ/0335/POOD/08 data 2023.02.27
Data opracowania: 27.02.2023	Skala: 1:500		Nr rys.: 2.21

2023_007_KP_02_Syt_RAMKI_wII.dgn Default 17.03.2023 11:57:00

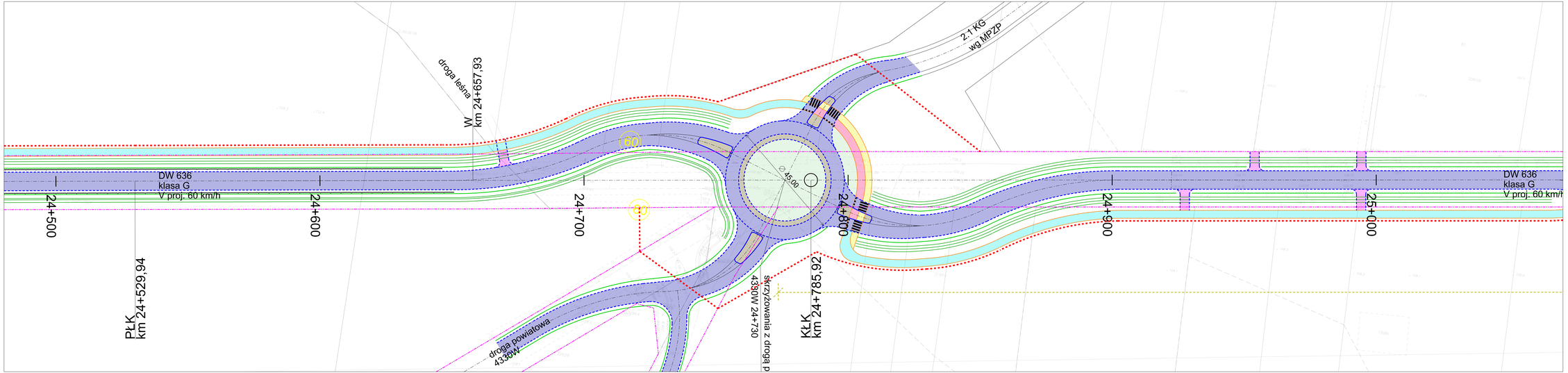

Inwestor: Zarząd Województwa Mazowieckiego ul. Jagiellońska 26, 03-719 Warszawa w imieniu i na rzecz Mirosław Gibała Mazowiecki Zarząd Dróg Wojewódzkich w Warszawie ul. Mazowiecka 14 00-048 Warszawa	Zwrócony dokumentację: Gmina Jadów ul. Józefa Piwnik B 17 05-260 Jadów
Jednostka projektowa: JPPC Polska sp. z o.o. ul. B. Czechla 36 04-555 Warszawa tel. +48 22 692 42 31 biuro@jppc.pl www.jppc.pl	
Branża: drogi	Zadanie/Obiekt: **Rozbudowa drogi wojewódzkiej nr 636 na odcinku od km ok. 19+350 (w m. Nowiki) do km 29+350 (w m. Jadów), na terenie gminy Jadów, w zakresie budowy ścieżki pieszo-rowerowej oraz budowy i przebudowy niezbędnej infrastruktury technicznej**
Nr tomu: -	
Data mecz/r: 15.03.2023	
Stadium: KP	Temat opracowania: KONCEPCJA PROJEKTOWA
Nr arch: 2023_007	
Numer umowy: -	Tytuł rysunku: PLAN SYTUACYJNY wariant II
Kod CPV: 71320000-7	
Stanowisko:	Imię i nazwisko: Uprawnienia: Podpis:
Projektant	mgr inż. Paweł Ciechanowicz MAZ/0350/POOD/08
Data opracowania: 27.02.2023	Skala: 1:500 Nr rys.: 2.22

2023_007_KP_02_Syt_RAMKI_wII.dgn Default 17.03.2023 12:05:57

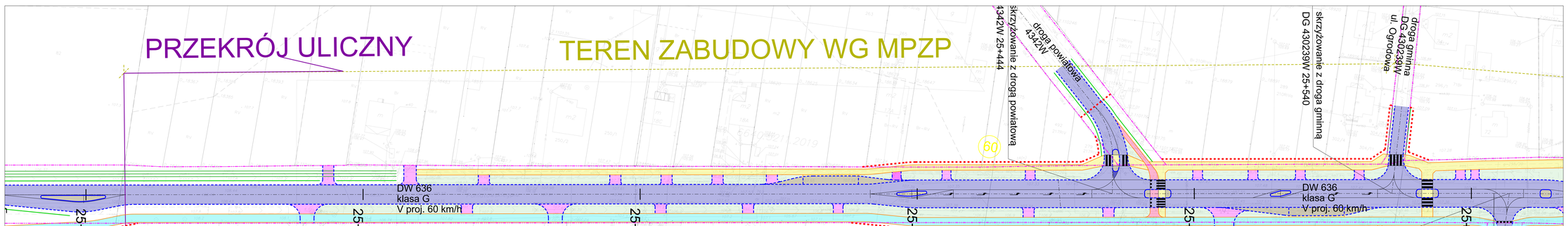

Inwestor:	Zwierzchny dokumentacji:
Zarząd Województwa Mazowieckiego ul. Jagiellońska 26, 03-719 Warszawa w imieniu i na rzecz: Wdrożenie Zarządu Dróg Wojewódzkich w Warszawie ul. Maszewska 14 00-048 Warszawa	Gmina Jadów ul. Jana Pawła II 17 05-280 Jadów
Jednostka projektowa:	JPPC Polska sp. z o.o. ul. B. Czecha 39 04-035 Warszawa tel.: +48 22 490 42 31 biuro@jppc.pl www.jppc.pl

Branża: drogi	Zadanie/Obiekt: **Rozbudowa drogi wojewódzkiej nr 636 na odcinku od km ok. 19+300 (w m. Nowinki) do km 26+380 (w m. Jadów), na terenie gminy Jadów, w zakresie budowy ścieżki pieszo-rowerowej oraz budowy i przebudowy niezbędnej infrastruktury technicznej**	
Nr tomu: -		
Data revizji: 15.03.2023		
Stadium: KP	Temat opracowania: KONCEPCJA PROJEKTOWA	
Nr arch: 2023_007		
Numer umowy: -	Tytuł rysunku: PLAN SYTUACYJNY wariant II	
Kod CPV: 71320000-7		

Stanowisko:	Imię i nazwisko:	Uprawnienia	Podpis
Projektant	mgr inż. Paweł Ciechanowicz	MAZ/0350/POOD/08	Biuro Projektowe JPPC Polska sp. z o.o. ul. B. Czecha 39 04-035 Warszawa NIP: 5213723125 REGON: 142882000
Data opracowania: 27.02.2023	Skala: 1:500		Nr rys.: 2.23

2023_007_KP_02_Syt_RAMKI_wII.dgn Default 17.03.2023 11:59:12

TERENY ZABUDOWY WG MPZP

TERENY ZABUDOWY WG MPZP

DW 636
klasa G
V proj. 60 km/h

W
km 25+659,38

KLK
km 25+710,53

25+700

25+800

25+900

26+000

26+100

26+200

26+300

26+400

km 26+367,90
N

km 26+400,04

km 26+346,96
RLK

km 26+343,96
RPK

km 26+346,96

Biedronka

Policja

droga gminna
ul. Polskiego Października

droga gminna
ul. Polskiego Października

skrzyżowanie z drogą gminną

DG 430240W 25+790

przepust drogowy
km: 25+800

droga wewnętrzna
ul. Nowa

zjazd na drogę wewnętrzną
25+880

skrzyżowanie z drogą powiatową
1339W 26+100

droga powiatowa
ul. Kołuszki

zjazd na drogę gminną wewnętrz.
26+100

droga wewnętrz.
ul. L. Wiśniewsk.

zjazd publiczny
droga wewnętrzna 26+243

droga wewnętrzna

ul. St. A. Poniatowskiego
DW 636
kl. G

zjazd na drogę wewnętrzną
wjazd na dworzec autobusowy
26+210

Wyjazd z dworca autobusowego i p.
26+243

Plac G. Dreszera

droga wewnętrzn.

Skrzyżowanie z drogą powiatową
4344W 26+348

droga powiatowa
ul. Gostomia Grodzka
4344W

Kościół rzymskok.
pw. Zwiastowania N.
Łaskiej w Jabłonnie
Łaskiej tr. rej. A-

26+400

km 26+400,04

km 26+367,90

km 26+346,96

km 26+343,96

km 26+367,90

Inwestor:
Zarząd Województwa Mazowieckiego
ul. Jagiellońska 26, 03-719 Warszawa
Mazowiecki Zarząd Dróg Wojewódzkich
Mazowiecki Zarząd Dróg Wojewódzkich w Warszawie
ul. Jagiellońska 26
03-719 Warszawa

Jednostka projektowa:
JPPC Polska sp. z o.o.
ul. B. Czecha 49
04-555 Warszawa
tel. +48 22 460 92 01
biuro@jppc.pl
www.jppc.pl

Biuro Projektowe:
Gmina Jabłonna
ul. Jana Pawła II 17
05-090 Jabłonna

Branża: drogi

Nr tomu:

Data opracowania: 10.03.2023

Stadium: KP

Tytuł opracowania: KONCEPCJA PROJEKTOWA

Nr umowy: 2023_007

Numer arkusza:

Tytuł rysunku: PLAN SYTUACYJNY
wariant II

Skala: 1:500

Nr rys.: 2.24

Rozbudowa drogi wojewódzkiej nr 636 na odcinku od km 25+659,38 do km 26+400,04 w miejscowości Jabłonna, na terenie gminy Jabłonna, w zakresie budowy kładki pieszo-rowerowej oraz budowy i przebudowy niezbędnej infrastruktury technicznej

Sprawdzający	Imię i nazwisko	Uprawnienia	Podpis
Projektował	mgr inż. Paweł Ciechanowicz	MAZ/0080/POOM/06	

Data opracowania: 27.02.2023