







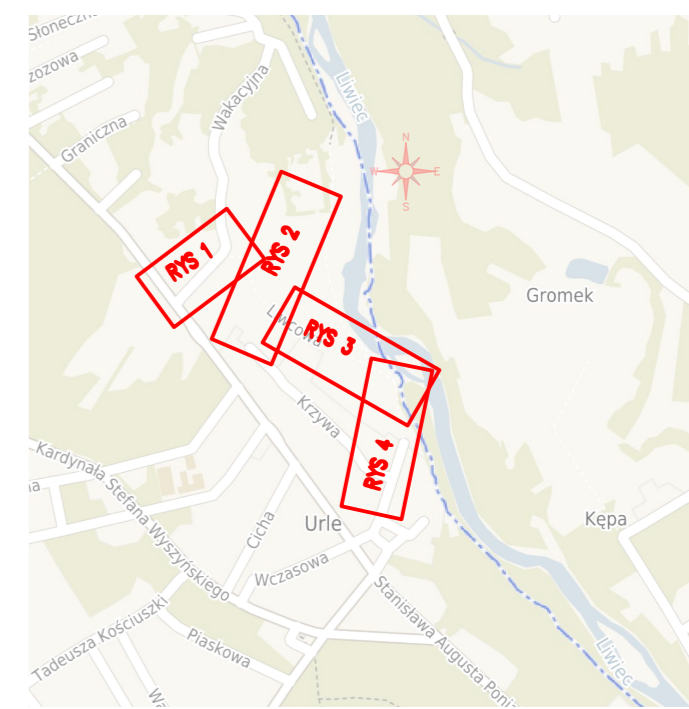



- LEGENDA**
-  Działka drogowa gminna (Gmina Jadów) wchodząca pod inwestycję
 -  Powierzchnia działki do podziału pod proj. pas drogowy
 -  Powierzchnia działki Zarządu Powiatu do przejścia w całości pod proj. pas drogowy
 -  Powierzchnia części działki Zarządu Powiatu do podziału pod proj. pas drogowy
 -  Powierzchnia działki do przejścia w całości
 -  Powierzchnia działki gminnej - do podziału
 -  Projektowany podział działki ZRID
 -  Liczba kolejnych działek do podziału ZRID



www.intecplan.pl

Temat:	Budowa drogi gminnej ulicy Wakacyjnej i ulicy Liwcowej w miejscowości Urle		
Inwestor:	BURMISTRZ MIASTA i GMINY JADÓW ul. Jana Pawła II 17 05-280 Jadów		
Branża:	drogowa		
Projektant: specjalność nr uprawnień	mgr inż. Marek Krawczyk w specj. inżynierijno- drogowej MAZ/0202/PBD/10	Podpis	
Opracowała:	mgr inż. Ewa Barańska		
Lokalizacja:	m. Urle ul. Wakacyjna oraz ul. Liwcowa	nr rys	Rys 1
Nazwa rysunku:	Powierzchnia działek do wykupu - na mapie zasadniczej		
data:	format rys.	skala rys.	nr strony
V 2023r.	297x800	1:500