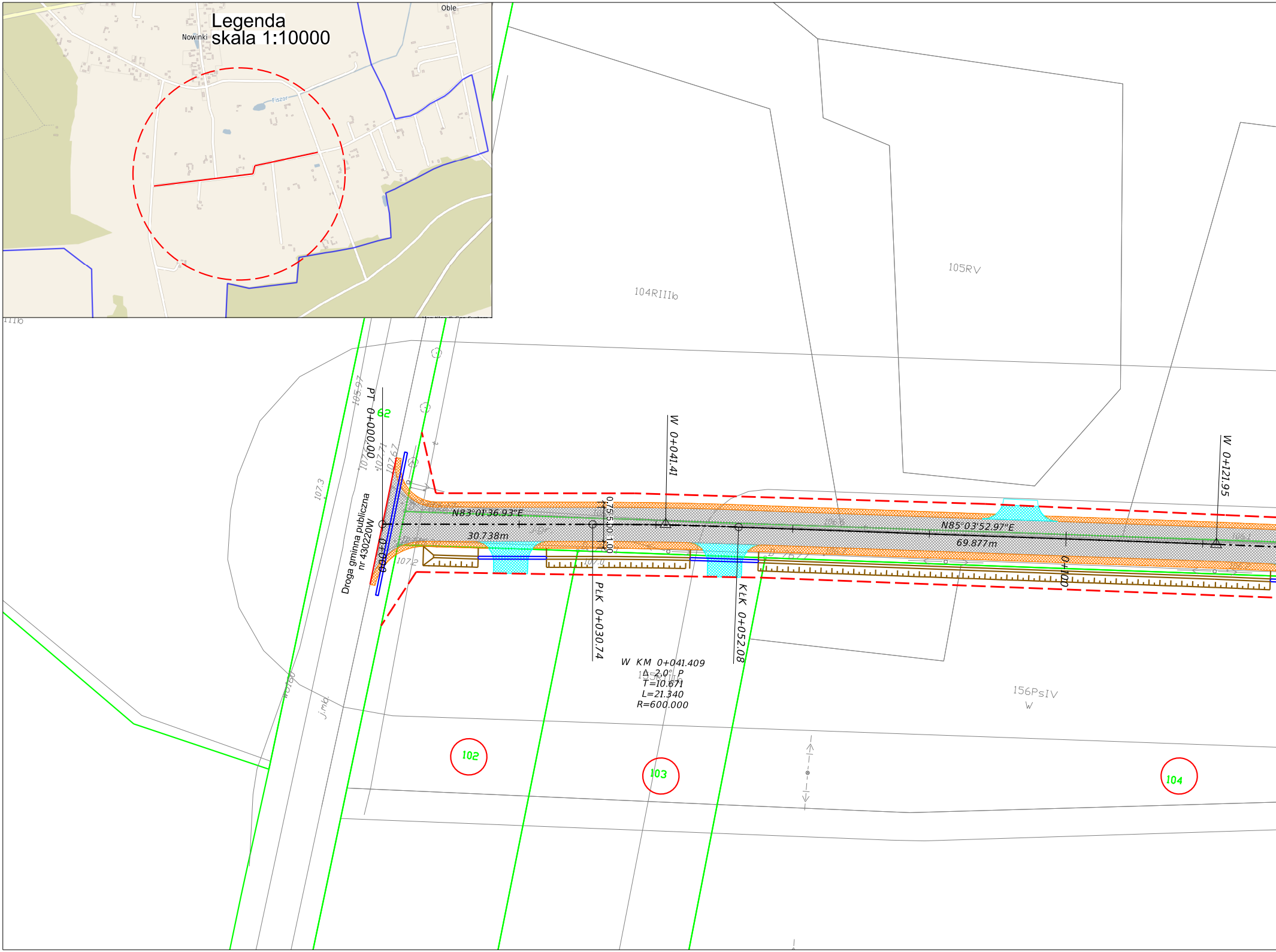
Legenda
skala 1:10000
Nowinki
Oble
Fiszor
104RIIIb
105RV
156PsIV
W
PT 0+000.00
62
105.97
107.3
107.71
107.67
107.2
107.0
Droga gminna publiczna
nr 430220W
0+000
N83°01'36.93"E
30.738m
0.75 5.00 1.00
PŁK 0+030.74
W 0+041.41
KŁK 0+052.08
W KM 0+041.409
Δ=2.0° P
T=10.671
L=21.340
R=600.000
N85°03'52.97"E
69.877m
0+100
W 0+121.95
j.mb.
102
103
104

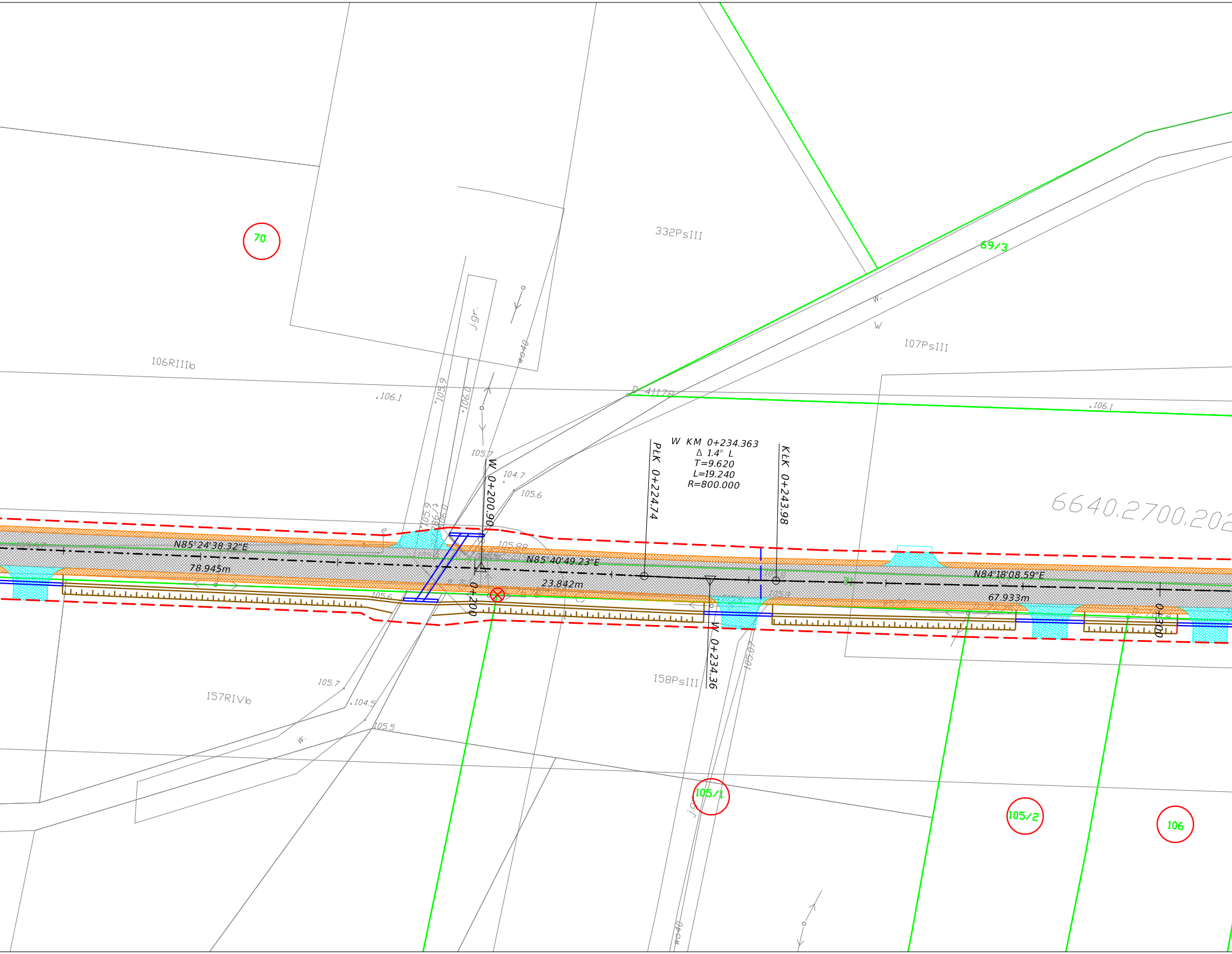
70
332PsIII
69/3
107PsIII
W.
W
106RIIIb
106.1
105.9
106.0
j.gr.
w040
P.41178
106.1
105.7
104.7
105.6
W KM 0+234.363
Δ 1.4° L
T=9.620
L=19.240
R=800.000
PŁK 0+224.74
KŁK 0+243.98
W 0+200.90
6640.2700.202
N85°24'38.32"E
78.945m
105.88
N85°40'49.23"E
23.842m
N84°18'08.59"E
67.933m
0+200
0+300
W 0+234.36
105.6
158PsIII
105.07
157RIVb
105.7
104.5
105.5
w.
105/1
j.gr.
105/2
106
w040

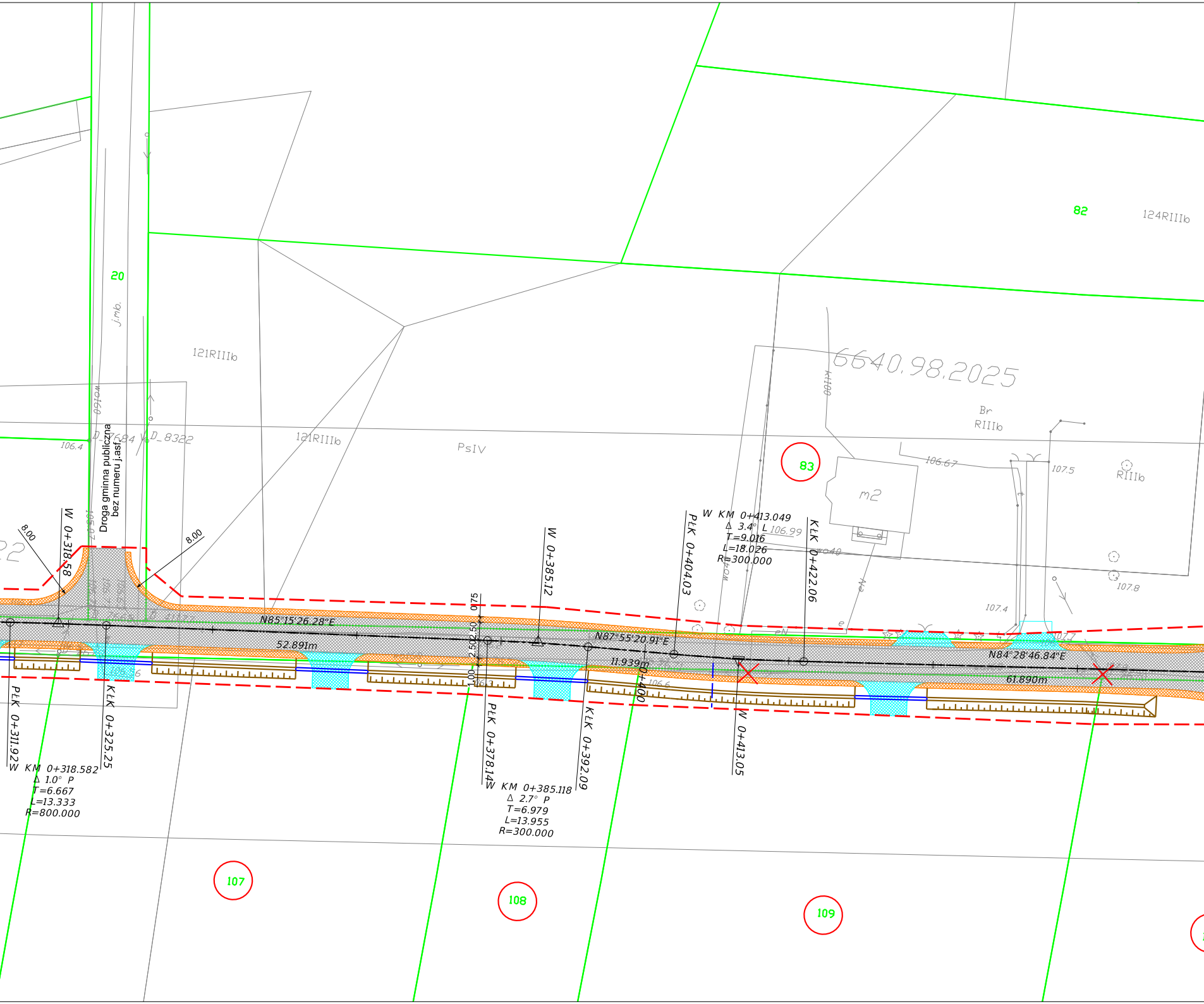

20
j.nb.
121RIIIb
121RIIIb
PsIV
82
124RIIIb
6640.98.2025
Br
RIIIb
83
m2
106.67
107.5
RIIIb
107.8
107.4
107.7
106.99
Droga gminna publiczna
bez numeru j.asf.
D_8322
106.4
8.00
8.00
W 0+318.58
W 0+385.12
PŁK 0+404.03
KŁK 0+422.06
W KM 0+413.049
Δ 3.4° L
T=9.016
L=18.026
R=300.000
N85°15'26.28"E
52.891m
N87°55'20.91"E
11.939m
0+400
N84°28'46.84"E
61.890m
0.75
2.50
2.50
1.00
PŁK 0+311.92
KŁK 0+325.25
W KM 0+318.582
Δ 1.0° P
T=6.667
L=13.333
R=800.000
PŁK 0+378.14
W KM 0+385.118
Δ 2.7° P
T=6.979
L=13.955
R=300.000
KŁK 0+392.09
W 0+413.05
106.6
106.3
107
108
109

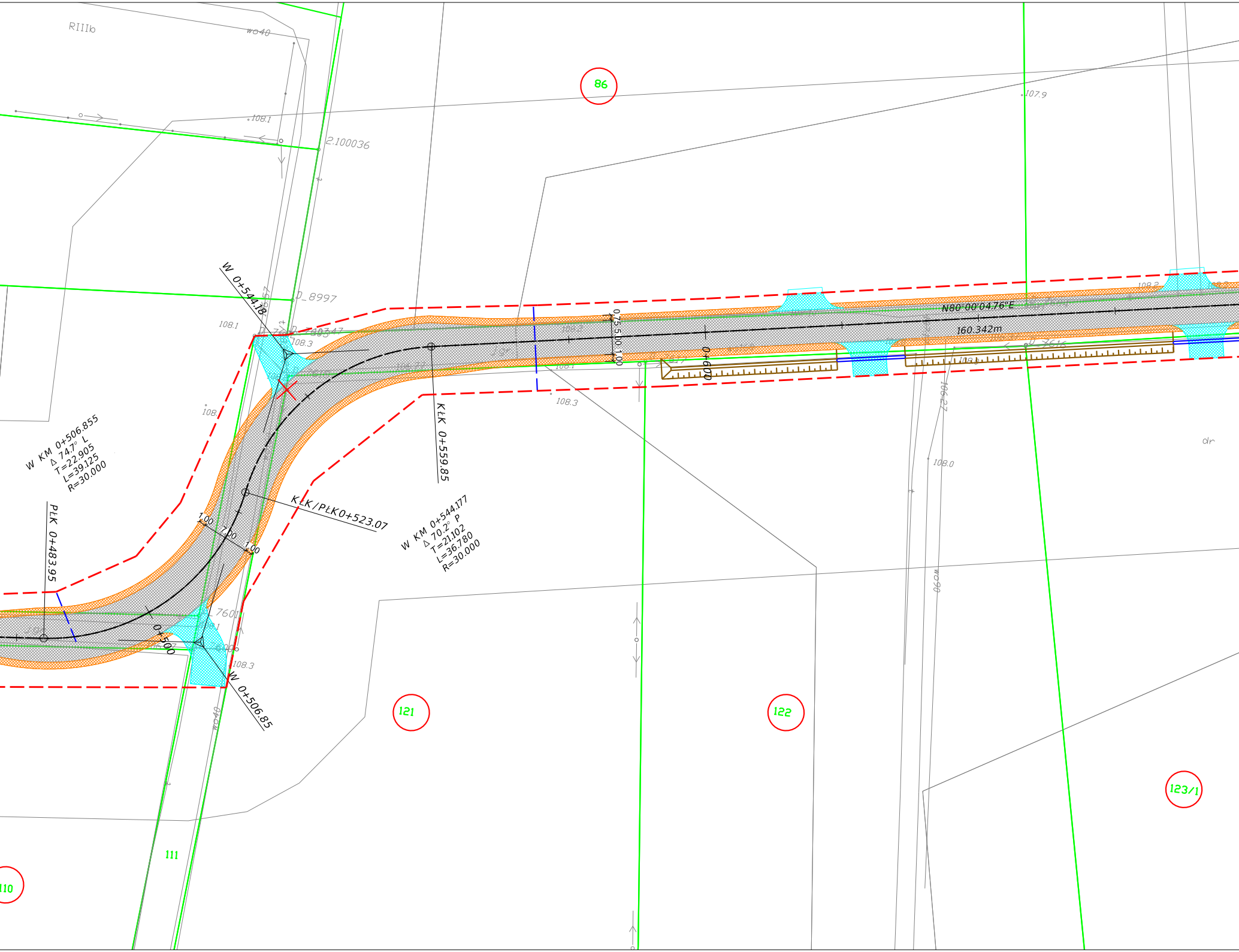
RIIIb
wo40
86
108.1
2.100036
107.9
W 0+544.18
D_8997
108.1
108.3
N80°00'04.76"E
160.342m
0.75 5.00 1.00
0+600
108.4
108.3
108.2
108.0
KŁK 0+559.85
108.
W KM 0+506.855
Δ 74.7° L
T=22.905
L=39.125
R=30.000
PŁK 0+483.95
KŁK/PŁK0+523.07
1.00
7.00
1.00
W KM 0+544.177
Δ 70.2° P
T=21.102
L=36.780
R=30.000
0+500
D_7601
108.3
W 0+506.85
wo40
wo90
dr
121
122
123/1
111
110

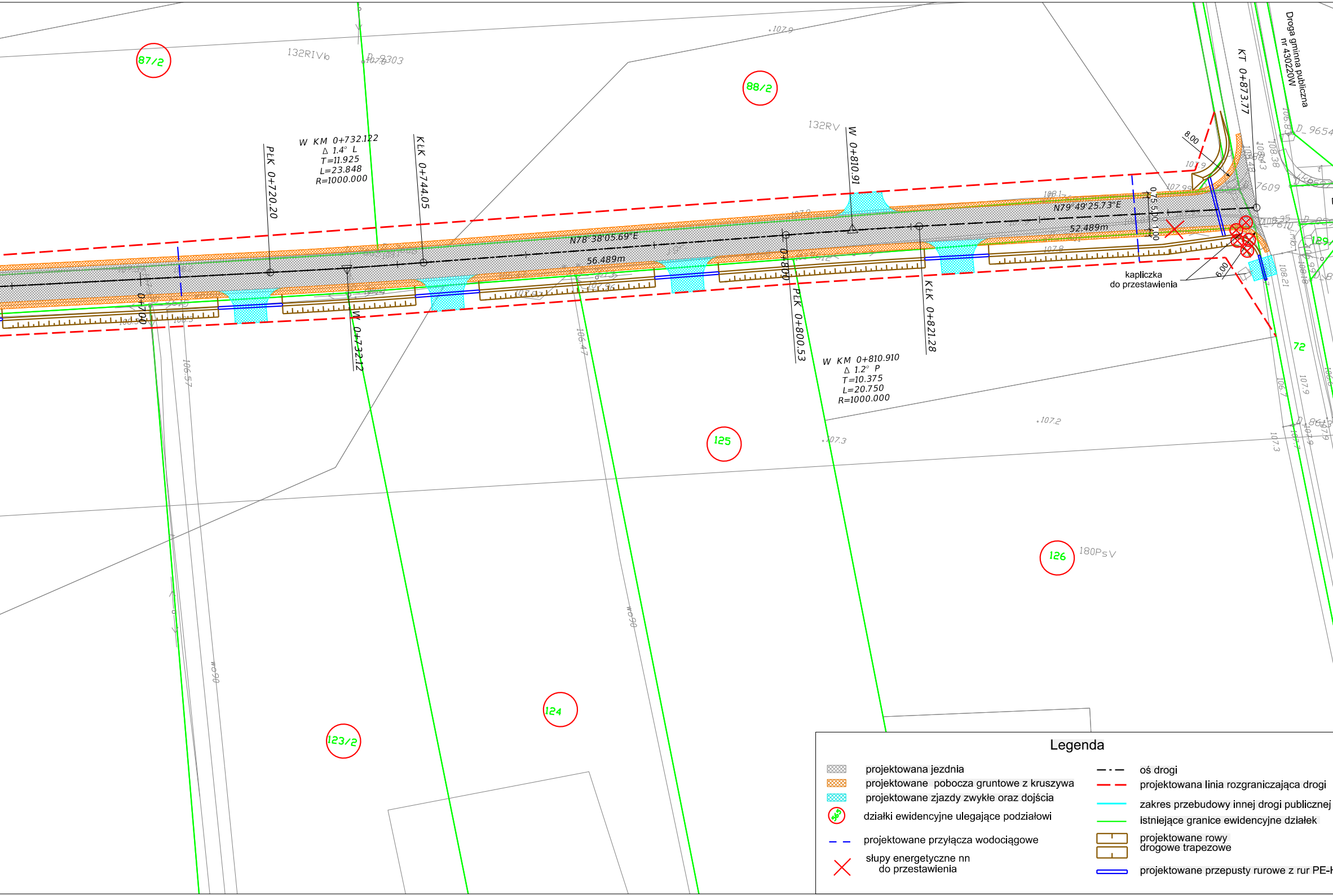
87/2
132RIVb
D_9303
88/2
132RV
107.9
W KM 0+732.122
Δ 1.4° L
T=11.925
L=23.848
R=1000.000
PŁK 0+720.20
KŁK 0+744.05
W 0+810.91
KT 0+873.77
Droga gminna publiczna
nr 430220W
8.00
107.9
107.99
108.1
N79°49'25.73"E
52.489m
0.75 5.00 1.00
107.8
D_9654
108.38
108.43
108.48
106.83
7609
129/
N78°38'05.69"E
56.489m
0+700
W 0+732.12
0+800
PŁK 0+800.53
KŁK 0+821.28
kapliczka
do przestawienia
6.00
108.21
72
W KM 0+810.910
Δ 1.2° P
T=10.375
L=20.750
R=1000.000
106.57
106.47
107.3
107.2
125
126
180PsV
124
123/2
W090

Legenda

▨	projektowana jezdnia
▨	projektowane pobocza gruntowe z kruszywa
▨	projektowane zjazdy zwykłe oraz dojścia
565	działki ewidencyjne ulegające podziałowi
– –	projektowane przyłącza wodociągowe
✕	słupy energetyczne nn do przestawienia
— · —	oś drogi
– –	projektowana linia rozgraniczająca drogi
—	zakres przebudowy innej drogi publicznej
—	istniejące granice ewidencyjne działek
⊔	projektowane rowy drogowe trapezowe
▭	projektowane przepusty rurowe z rur PE-H

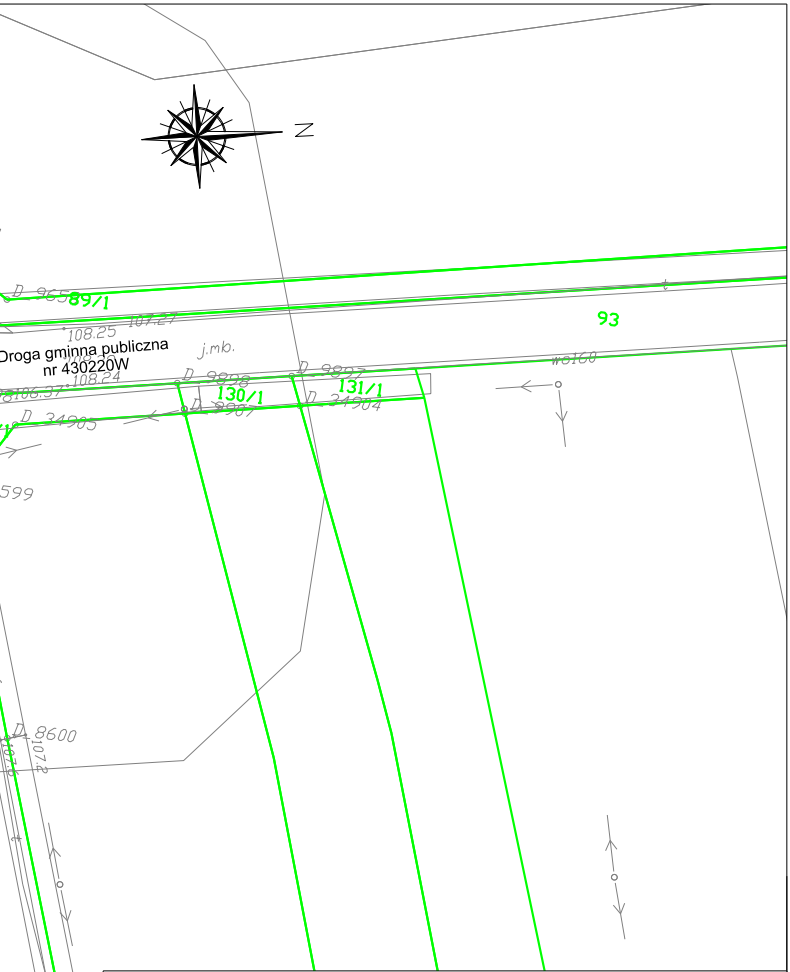
Z
D 9658
89/1
93
108.25
107.27
Droga gminna publiczna
nr 430220W
j.mb.
108.24
8106.37
D 9898
130/1
D 9897
131/1
wo160
D 9907
D 34904
D 34905
599
D 8600
1072

JEDNOSTKA PROJEKTOWA	GO-ROAD PROJEKTOWANIE I NADZOROWANIE ROBÓT DROGOWYCH Piotr Gołoś 05-240 Tłuszcz, ul. Przelotowa 30		
INWESTOR	Burmitrz Miasta i Gminy Jadów 05-280 Jadów ul. Jana Pawła II 17		
KONTRAKT	**Budowa drogi gminnej działki nr ewid. 71 obręb Nowinki oraz drogi gminnej działki nr ewid. 111 obręb Nowinki na odcinku od wysokości działki nr ewid. 71 do wysokości działki nr ewid. 72 obręb Nowinki, w miejscowości Nowinki, Gmina Jadów**		
Temat rys.	Projekt zagospodarowania terenu	Skala 1: 500 Data: 01.2025 Nr Rys. 1	Ark. 1
Projektant: (branża drogowa)	Piotr Gołoś	upr. MAZ/0416/POOD/13 spec. drogowa	
Sprawdzający: (branża drogowa)	Adam Rosiński	upr. MAZ/0523/PBD/19 spec. drogowa	
Projektant: (branża sanitarna)	Łukasz Olszewski	upr. MAZ/0048/PWOS/12 spec. instalacyjna	
Sprawdzający: (branża sanitarna)	Daniel Piotr Smoliński	upr. MAZ/0080/PWOS/13 spec. instalacyjna	
Projektant: (branża elektryczna)	Tadeusz Kukawski	upr. Os-418/83 spec. instalacyjna	
Sprawdzający: (branża elektryczna)	Krzysztof Gałązka	upr. Wa-344/02 spec. instalacyjna	

HD