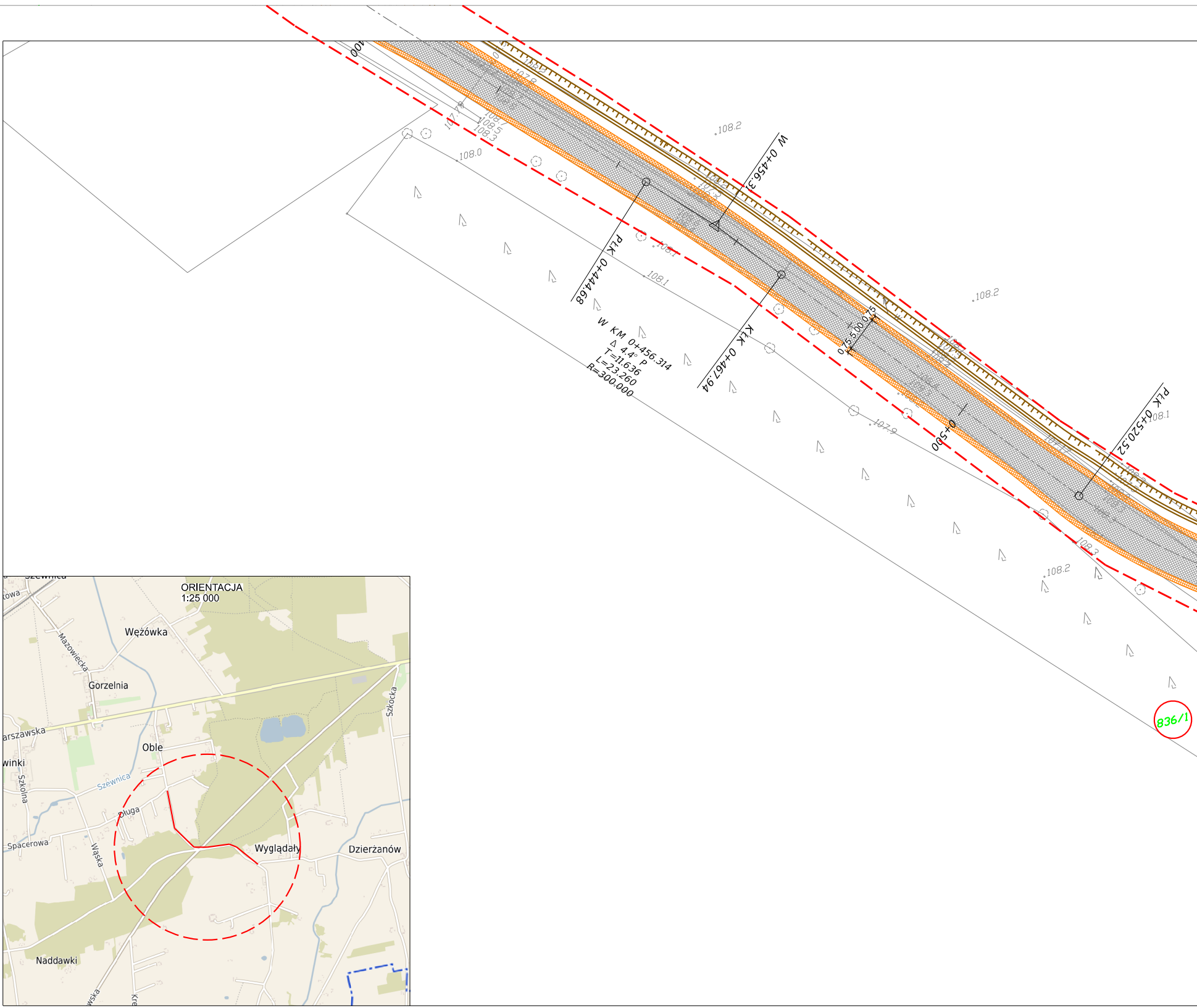

W 0+456.31
PŁK 0+444.68
KŁK 0+467.94
PŁK 0+520.52
W KM 0+456.314
Δ 4.4° P
T=11.636
L=23.260
R=300.000
0+500
0.75
5.00
0.75
108.2
108.0
108.1
108.1
108.2
107.9
108.3
108.2
108.1
108.5
108.3
107.8
836/1
ORIENTACJA
1:25 000
Wężówka
Gorzelnia
Obłe
Mazowiecka
Szkocka
Warszawska
Szewnica
Szkolna
Długa
Spacerowa
Wąska
Wyglądały
Dzierżanów
Naddawki

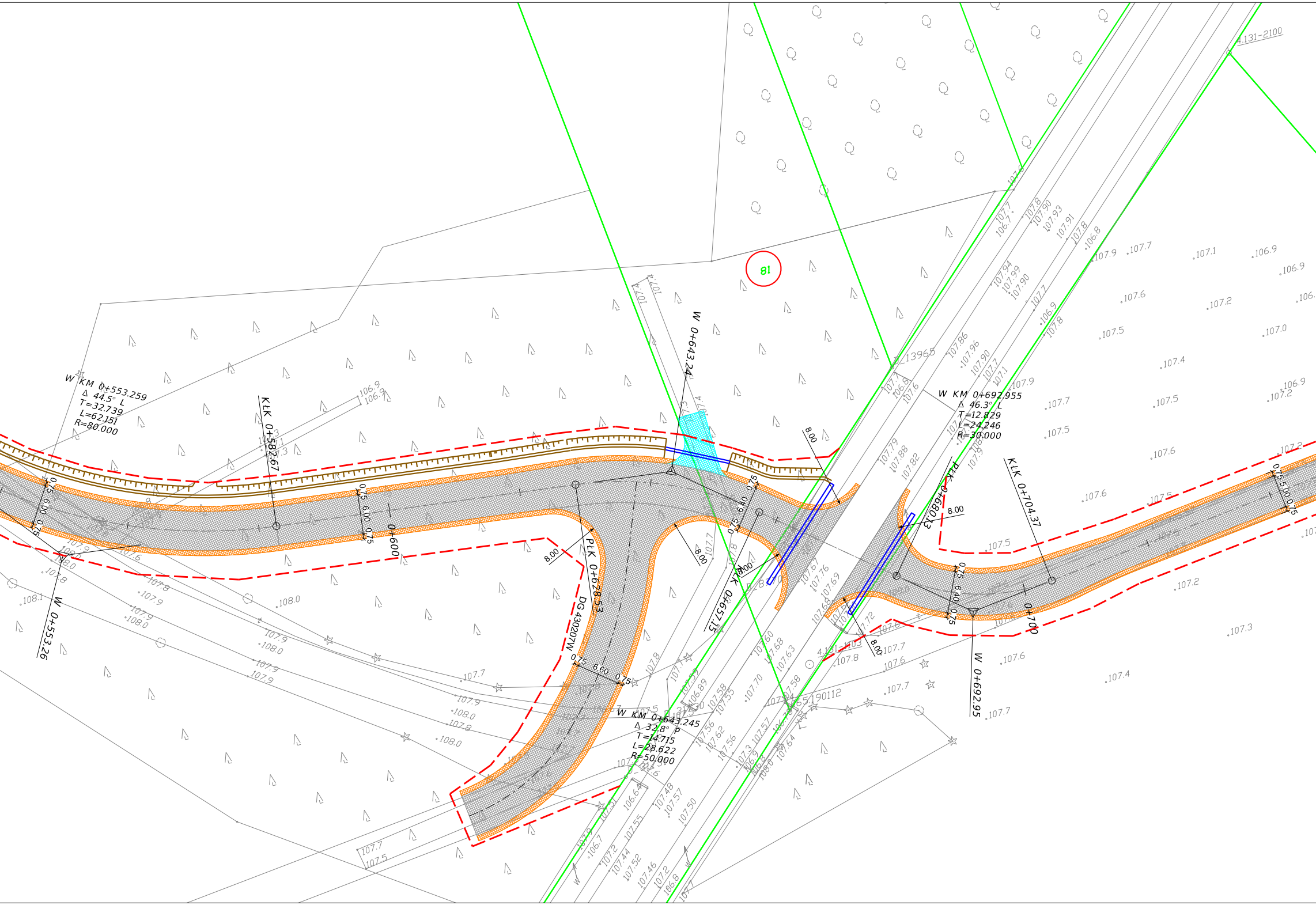
W KM 0+553.259
Δ 44.5° L
T=32.739
L=62.151
R=80.000
W 0+553.26
KŁK 0+582.67
0.75 6.00 0.75
0+600
W 0+643.24
PŁK 0+628.53
DG 430207W
0.75 6.60 0.75
W KM 0+643.245
Δ 32.8° P
T=14.715
L=28.622
R=50.000
KŁK 0+657.15
0.75 6.40 0.75
PŁK 0+680.13
W KM 0+692.955
Δ 46.3° L
T=12.829
L=24.246
R=30.000
KŁK 0+704.37
0.75 5.00 0.75
0+700
W 0+692.95
8.00
4.131-2100
13965
4.131-103
4.131-65/190112
18

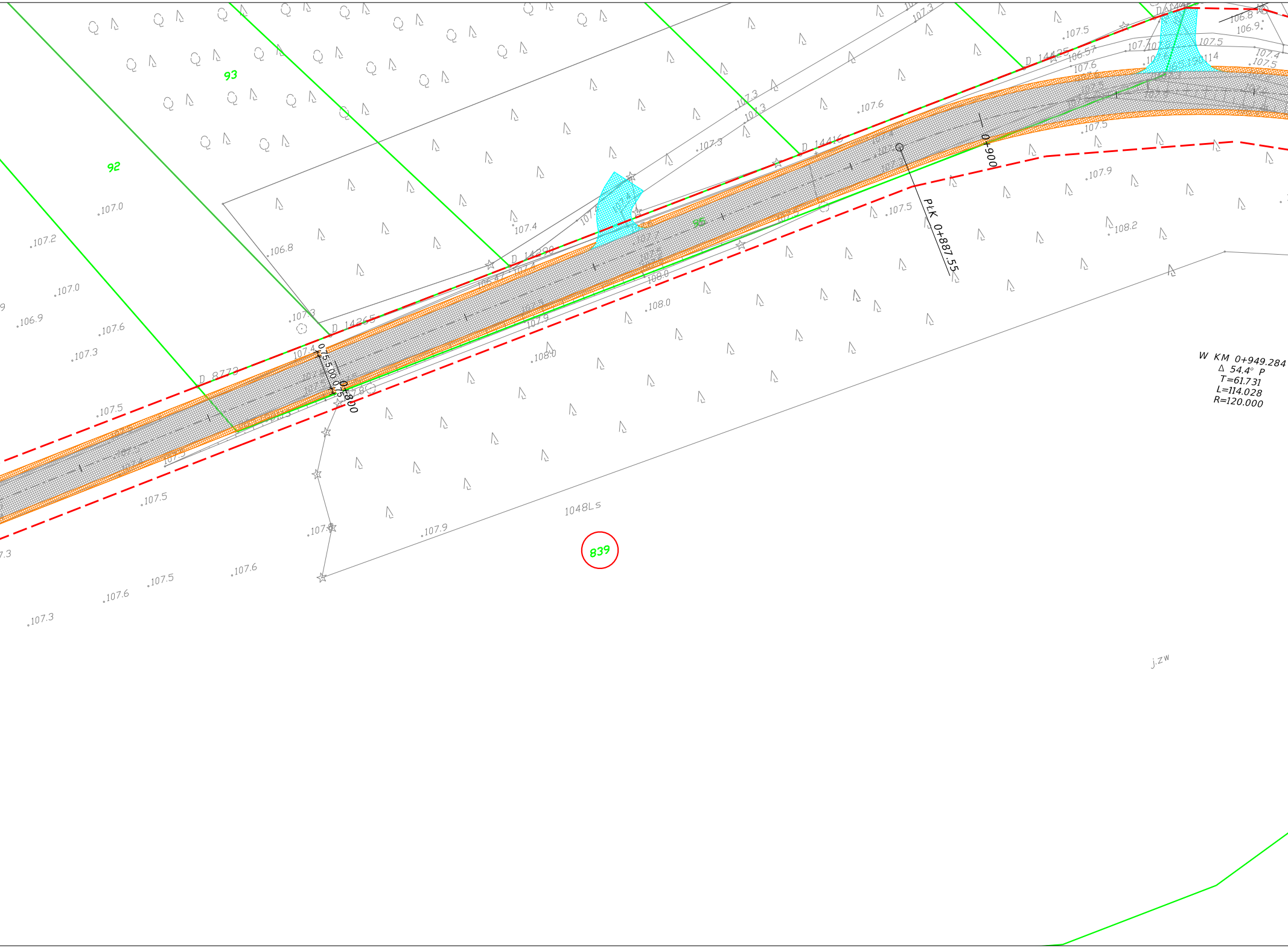
93
92
839
1048Ls
j.zw
W KM 0+949.284
Δ 54.4° P
T=61.731
L=114.028
R=120.000
PLK 0+887.55
0+900
0+800
0.75 5.00 0.75
D 8772
D 14265
D 14280
D 14416
D 14425
107.0
107.2
106.9
107.6
107.3
107.5
106.8
107.4
107.9
108.0
108.2
107.6
107.5
107.3
107.9
107.5
107.6
107.5
107.3
106.57
106.8
106.9
107.4
107.5

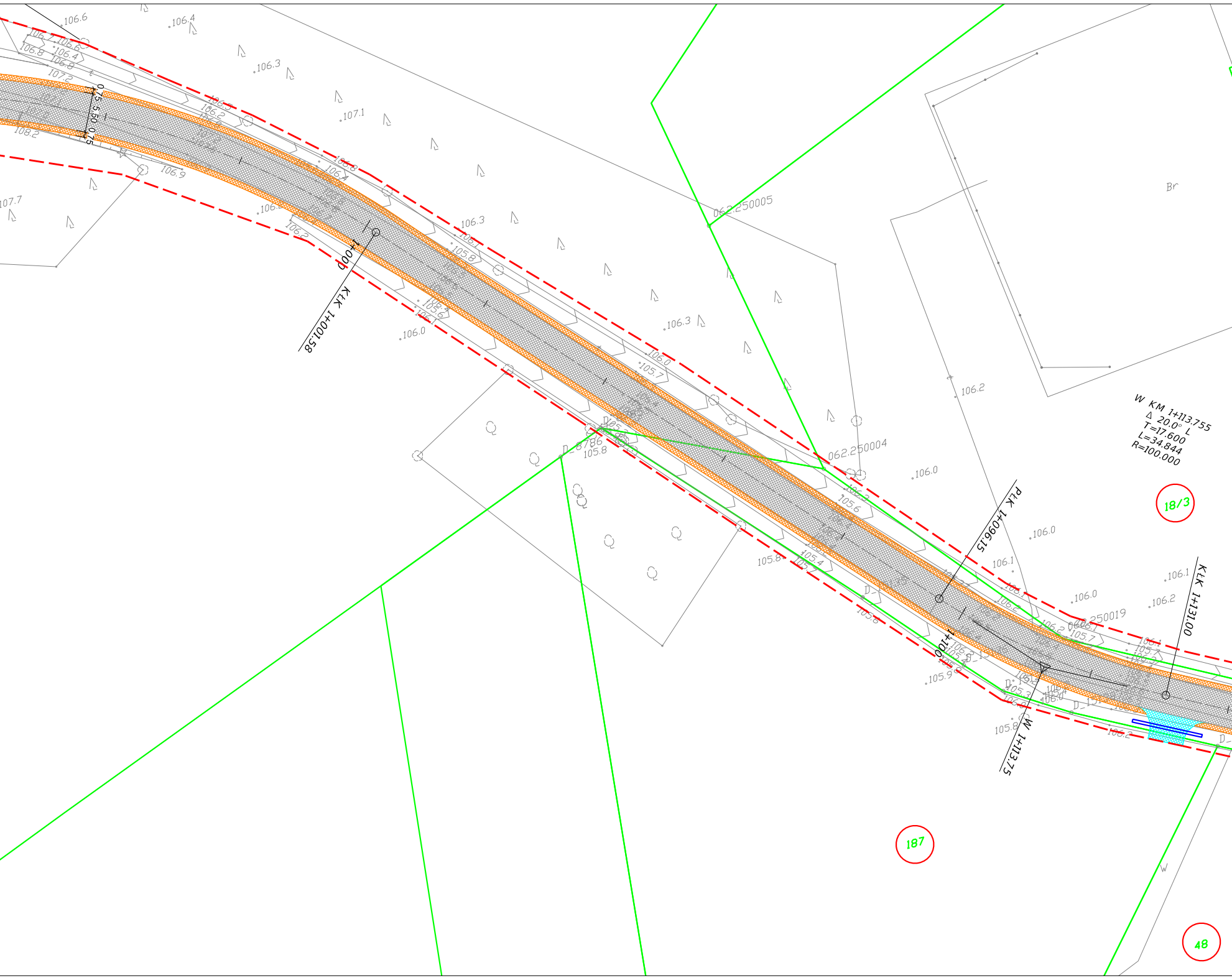

KłK 1+001.58
1+00
PłK 1+096.15
1+100
W 1+113.75
KłK 1+131.00
W KM 1+113.755
Δ 20.0° L
T=17.600
L=34.844
R=100.000
0.75 5.50 0.75
062.250005
062.250004
062.250019
D_8786
Br
18/3
187
48
106.6
106.4
106.3
107.1
107.7
106.9
106.0
106.3
106.2
106.0
106.1
106.2
105.8
105.9

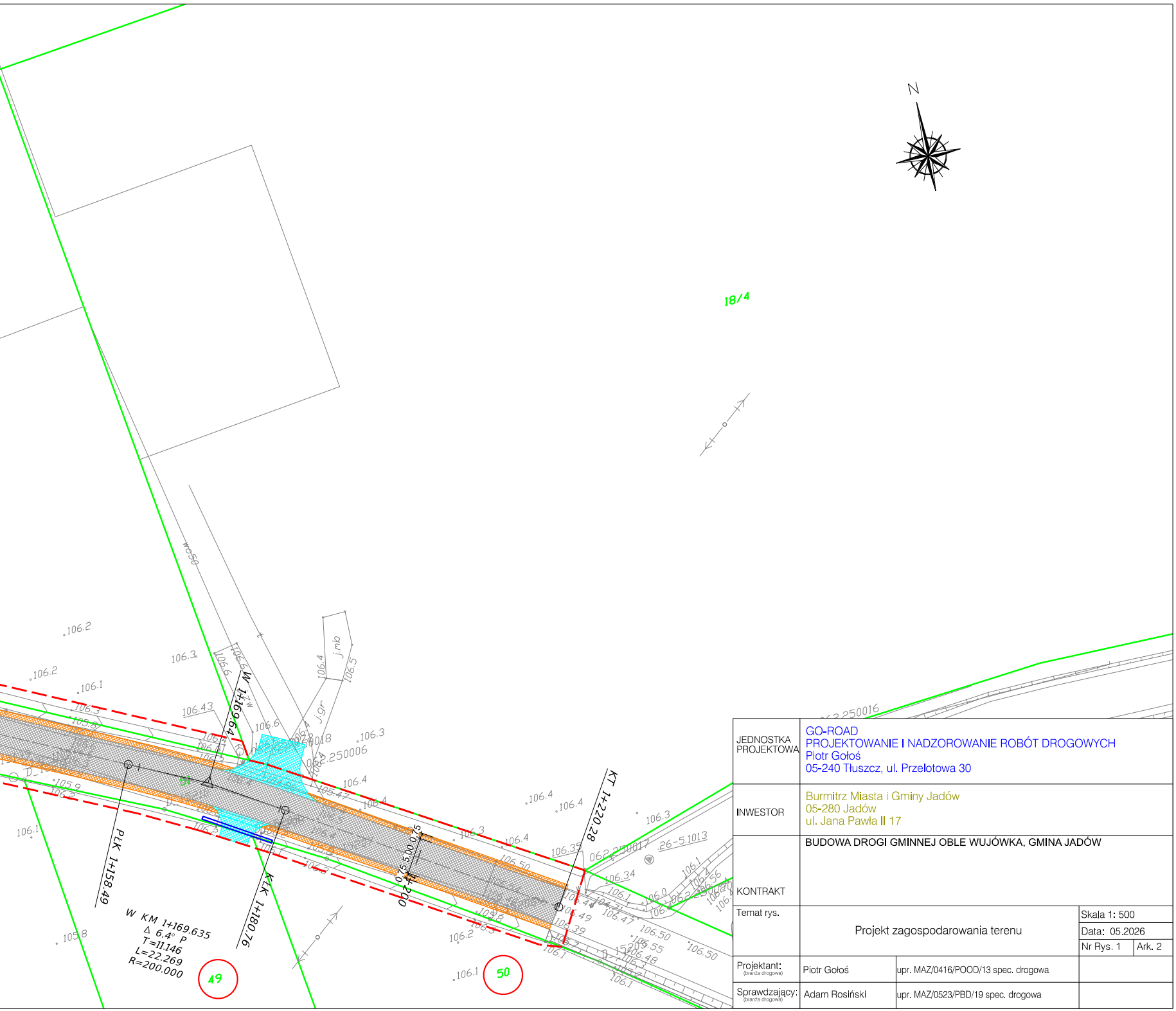
N
18/4
W 1+169.64
PLK 1+158.49
KLK 1+180.76
KT 1+220.28
1+200
W KM 1+169.635
Δ 6.4° P
T=11.146
L=22.269
R=200.000
49
50
j.mb
j.gr
wo50
106.2
106.3
106.43
106.6
106.4
106.5
106.1
105.9
105.8
106.35
106.34
106.47
106.50
106.39
26-5.1013

JEDNOSTKA PROJEKTOWA	GO-ROAD PROJEKTOWANIE I NADZOROWANIE ROBÓT DROGOWYCH Piotr Gołoś 05-240 Tłuszcz, ul. Przelotowa 30		
INWESTOR	Burmitrz Miasta i Gminy Jadów 05-280 Jadów ul. Jana Pawła II 17		
KONTRAKT	BUDOWA DROGI GMINNEJ OBLE WUJÓWKA, GMINA JADÓW		
Temat rys.	Projekt zagospodarowania terenu		Skala 1: 500 Data: 05.2026 Nr Rys. 1 Ark. 2
Projektant: (branża drogowa)	Piotr Gołoś	upr. MAZ/0416/POOD/13 spec. drogowa	
Sprawdzający: (branża drogowa)	Adam Rosiński	upr. MAZ/0523/PBD/19 spec. drogowa	